

27 setembre 2025

## CALIBRATGE

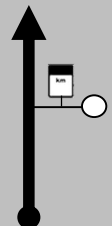

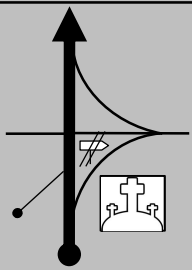
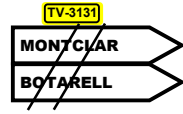
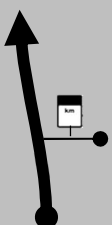



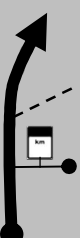

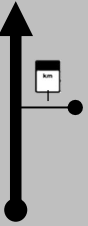



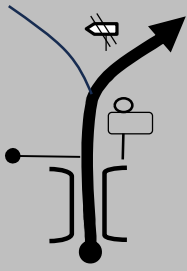




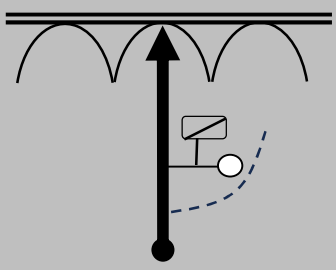


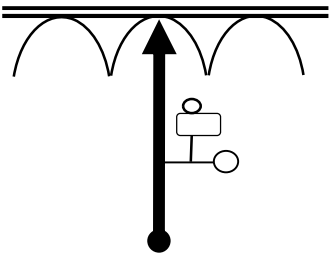
**CALIBRATGE REALITZAT AMB SISTEMA BLUNIK**

**DUES RODES AMB SONDA, FENT MITJANA ENTRE ELLES**

**TRAÇANT PER DAMUNT LÍNEA BLANCA DRETA**



5è RIUDECANYES-ESCORNALBOU 2025			CALIBRATGE	
RIUDECANYES → DUESAIGÜES			Dist.(Kms) 5,212	
Kms.		DIRECCIÓ	INFORMACIONS	REGRESSIU
TOT.	PARC.			
0,000	0,000	1 	T-313  INICI CALIBRATGE	5,212
0,197	0,197	2 	T-313 	5,015
0,977	0,780	3 	T-313 	4,235
1,955	0,978	4 	T-313 	3,257
2,934	0,979	5 	T-313 	2,278
3,920	0,986	6 	T-313 	1,292

4rt RIUDECANYES-ESCORNALBOU 2024			CALIBRATGE	
RIUDECANYES → DUESAIGÜES			Dist.(Kms)	
Kms.		DIRECCIÓ	INFORMACIONS	REGRESSIU
TOT.	PARC.			
4,839	0,919	7 	T-313 x URBÀ  	0,373
4,904	0,065	8 	URBÀ 	0,308
5,212	0,308	9 	URBÀ x T-313  FI CALIBRATGE	0,000
	0,050	10 	T-313 x T-313 "CANVI SENTIT DESPRÉS PONT"	
	0,055	11 	T-313 x URBÀ 